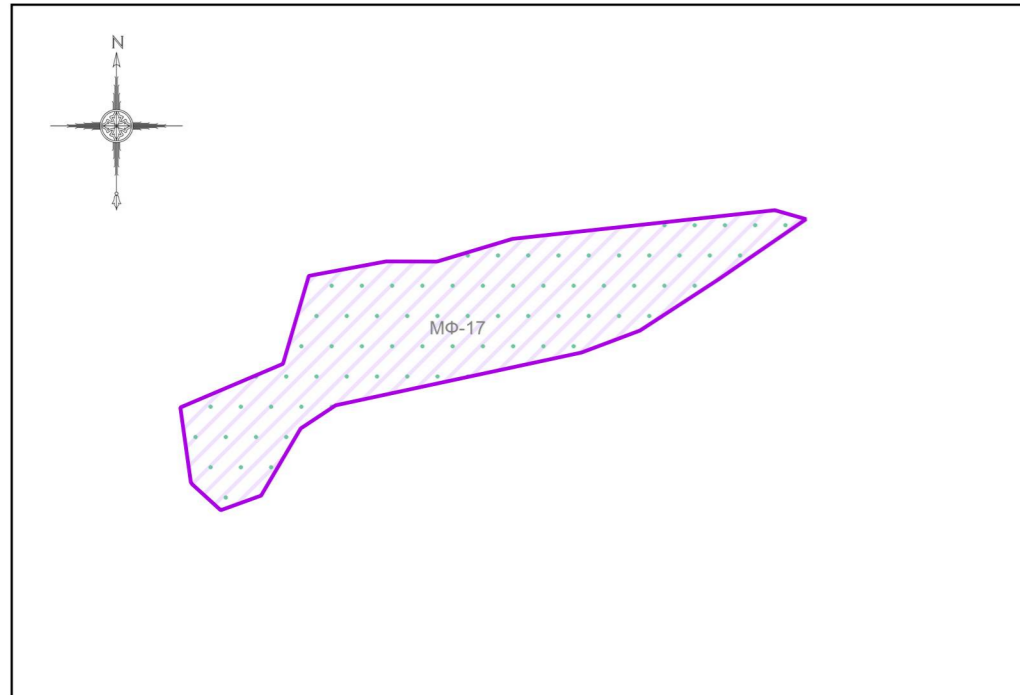


ВНЕСЕНИЕ ИЗМЕНЕНИЙ В ПРАВИЛА ЗЕМЛЕПОЛЬЗОВАНИЯ И ЗАСТРОЙКИ ТЕРРИТОРИИ (ЧАСТИ ТЕРРИТОРИИ) ОДИНЦОВСКОГО ГОРОДСКОГО ОКРУГА МОСКОВСКОЙ ОБЛАСТИ ПРИМЕНИТЕЛЬНО К ЗЕМЕЛЬНОМУ УЧАСТКУ С КАДАСТРОВЫМ НОМЕРОМ




50:20:0070226:401

КАРТА ГРАДОСТРОИТЕЛЬНОГО ЗОНИРОВАНИЯ С ОТОБРАЖЕНИЕМ ГРАНИЦ НАСЕЛЕННЫХ ПУНКТОВ, ГРАНИЦ ЗОН С ОСОБЫМИ УСЛОВИЯМИ ИСПОЛЬЗОВАНИЯ ТЕРРИТОРИЙ, ГРАНИЦ ТЕРРИТОРИЙ ОБЪЕКТОВ КУЛЬТУРНОГО НАСЛЕДИЯ И ГРАНИЦ ТЕРРИТОРИЙ ИСТОРИЧЕСКИХ ПОСЕЛЕНИЙ (ПО СВЕДЕНИЯМ ИСОГД МО)



Условные обозначения:

Границы

-  Разработки
-  Земельных участков (по данным ЕГРН)
-  Территориальных зон





Территориальные зоны

-  МФ - Многофункциональная зона

Подписи территориальных зон

МФ - Виды территориальных зон

Зоны с особыми условиями использования территорий

-  Третья подзона аэродрома Москва (Внуково) (в соответствии с приказом об установлении приаэродромной территории аэродрома Москва (Внуково) от 17 апреля 2020 г. № 394-П)
-  Пятая подзона аэродрома Москва (Внуково) (в соответствии с приказом об установлении приаэродромной территории аэродрома Москва (Внуково) от 17 апреля 2020 г. № 394-П)
-  Шестая подзона аэродрома Москва (Внуково) (в соответствии с приказом об установлении приаэродромной территории аэродрома Москва (Внуково) от 17 апреля 2020 г. № 394-П)
-  Приаэродромная территория

Должность	ФИО	Подпись	Дата	Договор от 19.12.2023 №233-2023			
Нач. отд. ПЗЗ ЦОГД	Д.М. Пападопулос			Московская область, Одинцовский городской округ, д. Солманово			
ГИП отд. ПЗЗ ЦОГД	Д.А. Косенко						
ГИП отд. ПЗЗ ЦОГД	А.В. Складорова						
ГИП отд. ПЗЗ ЦОГД	О.Б. Миронова						
Вед. инж. отд. ПЗЗ ЦОГД	Г.Г. Юрин			Внесение изменений в правила землепользования и застройки территории (части территории) Одинцовского городского округа Московской области применительно к земельному участку с кадастровым номером 50:20:0070226:401	Стадия	Лист	Листов
					ГД	2.1	4
Проверил	Д.М. Пападопулос			Карта градостроительного зонирования с отображением границ населенных пунктов, границ зон с особыми условиями использования территорий, границ территорий объектов культурного наследия и границ территорий исторических поселений (по сведениям ИСОГД МО) Масштаб 1:10000 (Разработано в М 1:10000, выведено на печать в М 1:5000)	НИИПИ Градостроительства ГАОУ МО «НИИПИ градостроительства»		